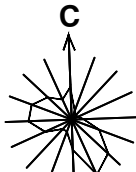
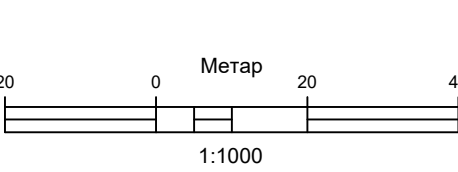


ИЗМЕНЕ И ДОПУНЕ ПРОСТОРНОГ
ПЛАНА ОПШТИНЕ НОВА ЦРЊА
СА ДЕТАЉНОМ РАЗРАДОМ
(ИЗМЕНА БРОЈ 4)



ДЕТАЉНА НАМЕНА ПОВРШИНА,ПЛАНИРАНА
РЕГУЛАЦИЈА И ПАРЦЕЛАЦИЈА (ЛОКАЦИЈА 2)

ПОЉОПРИВРЕДНО ЗЕМЉИШТЕ

ПОЉОПРИВРЕДНО ЗЕМЉИШТЕ (ЊИВЕ)

ВОДОПРИВРЕДНА ИНФРАСТРУКТУРА

КАНАЛ-ОСА КАНАЛА КОЈИ СЕ РЕКОНСТРУИШЕ

ИНСПЕКЦИЈСКА СТАЗА

РЕГУЛАЦИОНА ЛИНИЈА



ПМ 1-28 ПОМОЋНА МЕБНА ТАЧКА

ГРАНИЦЕ ПАРЦЕЛА КОЈЕ СЕ УКИДАЈУ

ГРАНИЦА ОПШТИНЕ - ГРАНИЦА ОБУХВАТА ПЛАНА

ГРАНИЦА КАТАСТАРСКИХ ОПШТИНА

ОБУХВАТ ИЗМЕНА И ДОПУНА ПОП НОВА ЦРЊА

| | | | |
|-------------------------|---|---|-----------------|
| НОСИЛАЦ ИЗРАДЕ ПЛАНА |  | ОПШТИНА НОВА ЦРЊА | Печат и потпис: |
| | | ОВЛАШЋЕНО ЛИЦЕ: | |
| ОБРАЂИВАЧ |  | ЈП ЗАВОД ЗА УРБАНИЗАМ ВОЈВОДИНЕ ДИРЕКТОР: ПРЕДРАГ КНЕЖЕВИЋ, дипл.правник ПОМОЋНИК ДИРЕКТОРА: др АЛЕКСАНДАР ЈЕВТИЋ, дипл.инж.грађ. | Печат и потпис: |
| НАЗИВ ПЛАНА | ИЗМЕНЕ И ДОПУНЕ ПРОСТОРНОГ ПЛАНА ОПШТИНЕ НОВА ЦРЊА СА ДЕТАЉНОМ РАЗРАДОМ(ИЗМЕНА БРОЈ 4) | | |
| НАЗИВ КАРТЕ | ДЕТАЉНА НАМЕНА ПОВРШИНА,ПЛАНИРАНА РЕГУЛАЦИЈА И ПАРЦЕЛАЦИЈА (ЛОКАЦИЈА 2) | | |
| ОДГОВОРНИ ПЛАНЕР | мр ВЛАДИМИР ПИХЛЕР, дипл.инж.арх. | | Печат и потпис: |
| САРАДНИЦИ | МИЛКО БОШЊАЧИЋ, маст.инж.геод. МАРИЈА ЗЕЦ, дипл.инж.саобр. АЉОША ДАБИЋ, елек.техн. | | |
| | Размера: 1:1000 | Датум: Јун 2025. | |
| | | | Број листа: 1.д |